屋堂羅三の滝

若浪の滝

弁天谷の滝

ACCESS －若桜町へのアクセス－

自動車でのアクセス

- ●岡山から　国道53号・国道29号 …… 約3時間
- ●姫路から　国道29号 …… 約2時間
- ●鳥取自動車道 河原ICから　国道29号 … 約25分
- ●大阪から　大阪→山崎I.C→若桜 … 約2時間50分
  大阪→作用I.C→若桜 …… 約3時間

鉄道でのアクセス

- ●関西から　大阪駅→郡家駅→若桜駅 … 約3時間
- ●山陽から　岡山駅→郡家駅→若桜駅 … 約2時間

Here!

TOTTORI WAKASA

鳥取県 若桜町

— 若桜の滝 ガイドマップ —

発行元／ 若桜町観光協会
〒680-0701 鳥取県八頭郡若桜町若桜356-1
TEL:0858-82-2237
https://kanko.town.wakasa.tottori.jp/
若桜町観光協会
【発行年月】2023年4月

出合の滝（左）
根安の滝
木地山川の滝

若桜の滝 ガイドマップ

からだ、すみわたる。
こころ、ときほぐす。

TOTTORI WAKASA
鳥取県
若桜町

人気の滝から、知られざる秘境の滝まで

若桜町に分布する主な滝

日本の自然100選に選ばれた諸鹿渓谷にある「①大鹿滝」、近年話題になった「㉘若浪の滝」、地図に未記入と騒いだ「㉜幻の滝」など、人気の滝から知られざる秘境の滝まで、バリエーションに富んだ名瀑があなたを待っています。

諸鹿渓谷 日本の自然100選

MAP information

- 道路・林道 ※車で入れない場所もあります。
- 遊歩道・登山道
- アクセスガイド付き　ガイドマップ中面で、滝へのアクセスを詳しく紹介しています。
- 川
- 滝
- 諸鹿 地名・エリア
- 山 ※1,200m以上

滝見とご一緒に！

若桜町お立ち寄りスポット

若桜町観光案内所

登山道の最新情報や、トレッキングマップ等も準備しております。滝見の情報収集に、ぜひお立ち寄りください。

鳥取県八頭郡若桜町若桜356-1
TEL 0858-82-0550　休 年末年始
営 9:30～17:15

道の駅若桜 桜ん坊

若桜町の特産品の集まる拠点でもあり、若桜町の素材にこだわった食事も楽しめます。トイレや休憩にもご利用ください。

鳥取県八頭郡若桜町若桜983-2
TEL 0858-76-5760　休 月曜日・不定休
営 9:00～18:00 ※12～2月は17:30


大雨の後は行かない

倉谷の滝


大宝の滝

滝見の「心得」

こころえ

ルールを守って安全な行動を！

1. 【自然】を守ろう

若桜町の山林は崖や鳥、フナ林など、野生動植物の生息地です。動植物を傷つけたり、持ち帰らないようにしましょう。また、ゴミは必ず持ち帰りましょう。

2. 【大雨】の後は行かない

雨が降ると水位が増えて、足場がなくなる場所もあります。増水の危険もあります。晴れた日に行くようにしましょう。

3. 適切な【装備】をしよう

滝につくには、林を歩き岩山・磨く場所もあります。靴や長袖・長ズボンなど、それぞれの場所に応じて安全な装備を準備してから行きましょう。

4. 【無理】をしない

ガイド、道に迷ったり引き返しましょう。また、安全の為に15時までに行動を終えるようにしましょう。

GUIDE －観光ガイドについて－

道中不安な場合や、若桜町や滝についてなにかやらなければ、観光協会のガイドをお呼びすることもできます。ガイドのガイドが案内をするので、安全に楽しめます。

お問い合わせ・ご予約

若桜町観光協会
TEL.0858-82-2237（受付 8:30～17:15）

■受付人数／15～8名程
■予約期日／14日前まで
■料　金／相応をください

倉谷の滝

若桜町ってどんなまち？

ようこそ若桜へ

豊かな自然に育まれた、
緑と清流のまち“若桜町”

若桜町は鳥取県の東南部に位置し、兵庫県と岡山県の県境に接しています。面積の95%を山林が占めており、東に上中国苗方2番目の西峰氷ノ山（1,510m）、西に上中山（1,388m）、北に上蒜ノ山（1,310m）、南に上三室山（1,358m）と1,300m級の中国山地の山々に囲まれています。
源泉となる大山10の河川が町内で合流して八東川となり、やがて鳥取県の三大河川の一つである千代川に合流して日本海へ流れ下っています。



原生林の中で出会う 若桜の滝

水と山々が織りなした豊かな自然や
変化に富んだ地形に恵まれた若桜町には
迫力のある滝から優美な滝まで
樣々な滝が各地に点在しています。
原生林の中に響く音、涼しい空気
木々の香り、涼やかな水しぶき。
感覚を研ぎ澄ませ若桜の滝を感じよう。
すばらしい景観と、最高の癒しを求めて。
冒険気分で出掛けよう！